SECRETARIA DOS RECURSOS HÍDRICOS - SRH
COMPANHIA DE GESTÃO DOS RECURSOS HÍDRICOS - COGERH
DIRETORIA DE OPERAÇÕES - DIOPE
GERÊNCIA DE DESENVOLVIMENTO OPERACIONAL - GEDOP
GERÊNCIA REGIONAL DAS BACIAS HIDROGRÁFICAS DO ACARAÚ E COREAÚ

GOVERNO DO ESTADO DO CEARÁ
Secretaria dos Recursos Hídricos

MONITORAMENTO REMOTO DO NÍVEL DO RIO ACARAÚ E SEUS AFLUENTES

sexta-feira, 8 de maio de 2020

SOBRAL (AABB) — 07/05/2020 6:00 | 1,74 m ↔

TENDÊNCIA PARA AS PRÓXIMAS 6 HORAS *

07/05 7:00	x	m	07/05 10:00	x	m
07/05 8:00	x	m	07/05 11:00	x	m
07/05 9:00	x	m	07/05 12:00	x	m

EVOLUÇÃO DO NÍVEL D'ÁGUA

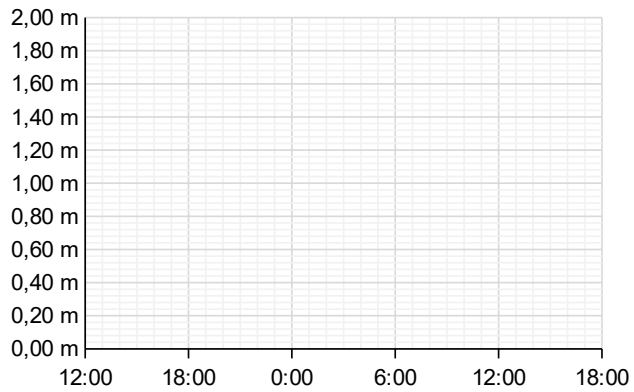

SANTANA DO ACARAÚ — 08/05/2020 6:15 | 1,66 m ↑

TENDÊNCIA PARA AS PRÓXIMAS 6 HORAS *

08/05 7:15	1,61 - 1,71 m ↔	08/05 10:15	1,61 - 1,71 m ↔
08/05 8:15	1,61 - 1,71 m ↔	08/05 11:15	1,59 - 1,69 m ↓
08/05 9:15	1,61 - 1,71 m ↔	08/05 12:15	1,59 - 1,69 m ↔

EVOLUÇÃO DO NÍVEL D'ÁGUA

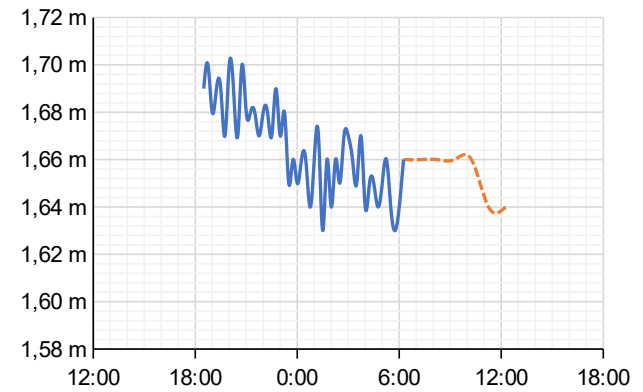

BARRAGEM SANTA ROSA — 08/05/2020 6:30 96,57 m ↑

EVOLUÇÃO DO NÍVEL D'ÁGUA **

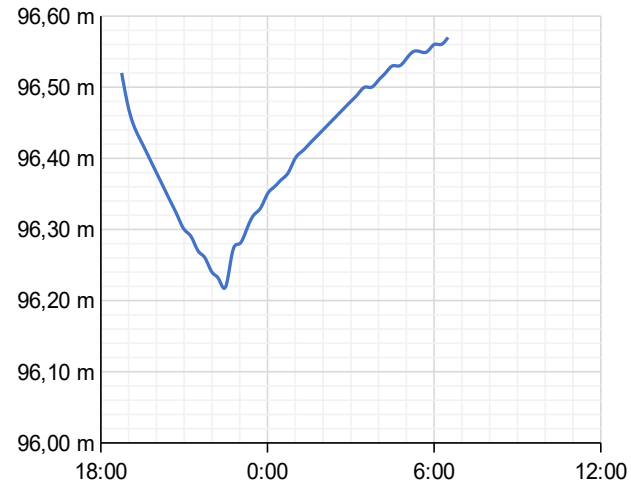

GROAÍRAS — 08/05/2020 7:15 | 1,26 m ↔

TENDÊNCIA PARA AS PRÓXIMAS 6 HORAS *

08/05 8:15	1,20 - 1,30 m ↓	08/05 11:15	1,19 - 1,29 m ↔
08/05 9:15	1,20 - 1,30 m ↔	08/05 12:15	1,19 - 1,29 m ↔
08/05 10:15	1,19 - 1,29 m ↓	08/05 13:15	1,18 - 1,28 m ↓

EVOLUÇÃO DO NÍVEL D'ÁGUA

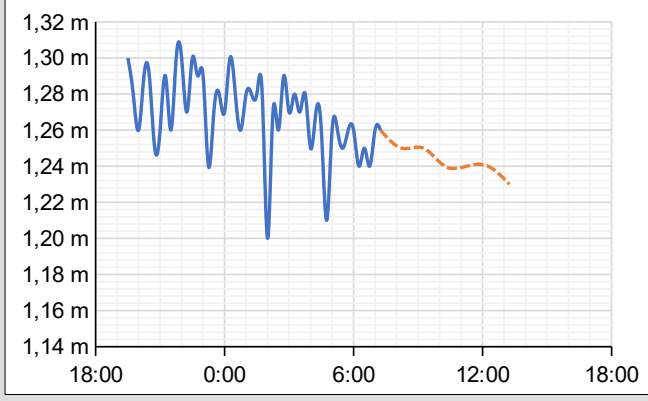

SIARÃO — 08/05/2020 6:45 | 2,06 m ↓

TENDÊNCIA PARA AS PRÓXIMAS 6 HORAS *

08/05 7:45	2,01 - 2,11 m ↔	08/05 10:45	2,00 - 2,10 m ↔
08/05 8:45	2,01 - 2,11 m ↔	08/05 11:45	1,99 - 2,09 m ↓
08/05 9:45	2,00 - 2,10 m ↓	08/05 12:45	1,99 - 2,09 m ↔

EVOLUÇÃO DO NÍVEL D'ÁGUA

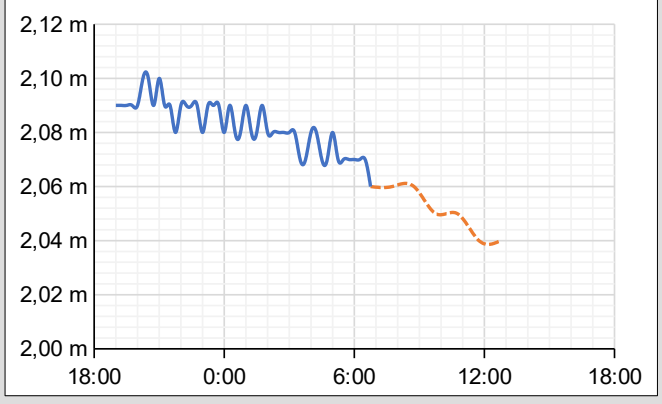

VÁRZEA DO GROSSO — 24/04/2020 15:30 | 1,96 m

TENDÊNCIA PARA AS PRÓXIMAS 6 HORAS *

24/04 16:30	x	m	24/04 19:30	x	m
24/04 17:30	x	m	24/04 20:30	x	m
24/04 18:30	x	m	24/04 21:30	x	m

EVOLUÇÃO DO NÍVEL D'ÁGUA

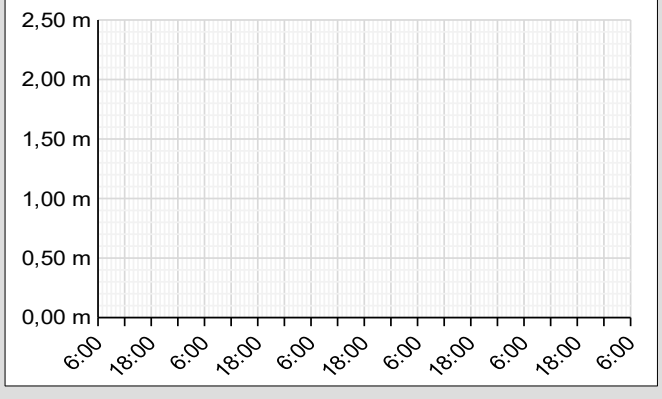

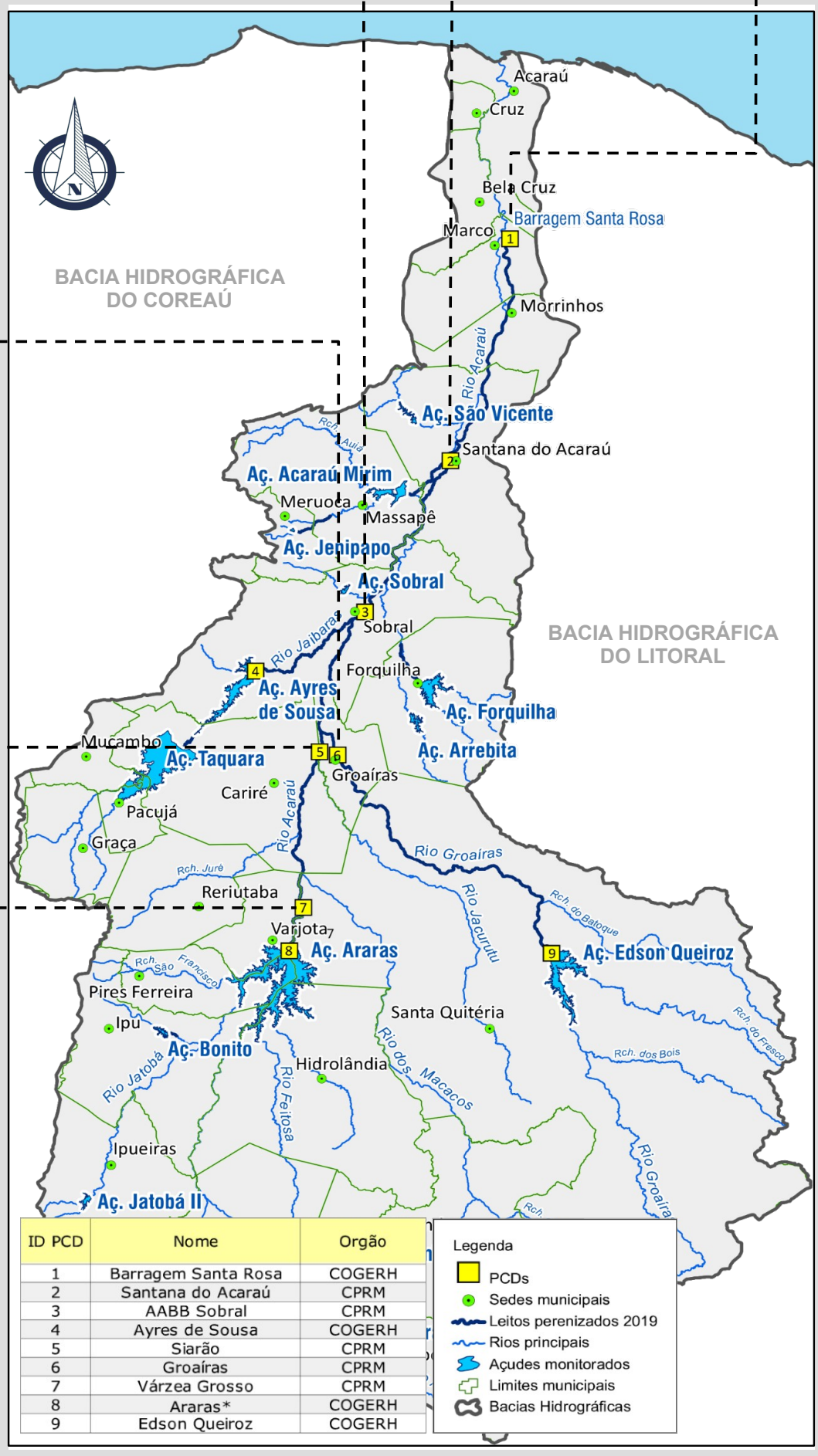

ID PCD	Nome	Orgão
1	Barragem Santa Rosa	COGERH
2	Santana do Acaraú	CPRM
3	AABB Sobral	CPRM
4	Ayres de Sousa	COGERH
5	Siarão	CPRM
6	Groaíras	CPRM
7	Várzea Grosso	CPRM
8	Araras*	COGERH
9	Edson Queiroz	COGERH

*A tendência é calculada por meio de equação polinomial, tendo em vista a variação do nível do rio nas últimas 12 horas, isoladamente em cada ponto de monitoramento.

** Não é calculada tendência para a Barragem Santa Rosa, uma vez que seu nível varia de acordo com a operação das comportas, ou pela quantidade de horas de bombeamento.